

经浙江省中小学教材审定委员会审查通过
浙江省义务教育教科书

历史与社会

LISHI YU

图 册

SHEHUI TUCE

浙江省教育厅教研室 编著

八年级
下册



中国地图出版社

目次 MUCI

第五单元 绵延不绝的中华文明（三）：

封建社会的发展与近代前夜的危机

大一统国家的兴盛与社会经济的繁荣	2~23
明清文化的发展	24~27
皇权强化与近代前夜中国封建社会的危机	28
探讨乾隆盛世的危机	29

第六单元 资本主义的兴起与资产阶级革命

走出中世纪的蒙昧	30~32
连通世界的新航路	33~37
资产阶级革命：新体制的创立	38~43
郑和下西洋与哥伦布航海	44~45


















第七单元 工业革命与马克思主义的诞生

工业革命	46~47
工人运动的发展与马克思主义的诞生	48~49
资本主义的扩展	50~58
殖民扩张与民族解放运动	59~63
第二次工业革命	64
感悟工业时代的社会变迁	65

第八单元 19世纪中后期的近代中国

民族危机与中国人民的英勇抗争	66~75
洋务运动与近代民族工业的发展	76~77
清末变法图强的尝试与文教革新	78~79
结识近代中国最早“开眼看世界”的人	80

本册图例

	都城		海岸线
	方国、诸侯国、郡、州及省级驻所		河流
	重要居民点		运河
	洲界		湖泊
	政权部族界		长城
	国界		山峰、桥梁
	世界全图国界		关隘、城门
	省级界		街区
	今省级界		

注：图内灰色线划及注记为今内容



明朝内閣大堂旧址

明朝建立后，明太祖废除了延续一千多年的丞相制度。明成祖时，逐渐形成内阁制度，内阁成为协助皇帝决策的机构。内阁的设立，进一步加强了君权。明朝内閣大堂位于今北京故宫博物院院内。



北京故宫太和殿

1421年，明成祖朱棣迁都北京。北京紫禁城（今故宫博物院）太和殿建于1420年，原名奉天殿，清朝改名太和殿，明清两代皇帝即位与节日庆典都在此举行。



明成祖朱棣



明太祖朱元璋为巩固统治，分封宗室多人作为藩王，驻守全国各地。1398年，明太祖去世，继位的建文帝（朱元璋之孙）开始削藩。1399年，明太祖第四子燕王朱棣打出“靖难”（平定祸难）的旗号，起兵反对建文帝，史称“靖难之役”。战争持续三年，以燕王的胜利告终。朱棣称帝，是为明成祖。

大一统国家的兴盛与社会经济的繁荣

明朝形势图

(1433年)



明朝监察御史腰牌

明朝的监察制度随着君主专制中央集权的强化而得到充分发展和完备，成为监察官吏和实行中央集权统治的有力工具。



明洪武八年(1375年)给西藏楚布寺噶尔马活佛的诏书



清八旗将士



《清实录》
描绘满族入关前生活的场景画



满族先民使用过的狩猎工具

八旗制度



正黄旗



正白旗



正红旗



正蓝旗



镶黄旗



镶白旗



镶红旗



镶蓝旗

八旗制度是清代满族的一种社会组织形式。努尔哈齐初建黄、白、红、蓝四旗，后来又增建镶黄、镶白、镶红、镶蓝四旗，共八旗。凡满族成员分别隶属于八旗，平时生产，战时出征。皇太极时，又将降附的蒙古人和汉人分别编为“蒙古八旗”和“汉军八旗”。八旗成员统称“旗人”。清亡后，八旗制度彻底瓦解。

大一统国家的兴盛与社会经济的繁荣



卖地契

明末，土地兼并日益严重，很多农民由于生计困难，无奈卖掉土地，饥荒时尤为众多。



李自成雕像



山海关

1644年，宁远总兵吴三桂降清，开山海关引入清军，击败李自成农民军。清军随后占领北京，长驱直入中原。



顺治帝

1643年继位，清朝入关后的第一位皇帝。在位期间，基本统一了中国疆域。



戚继光



俞大猷



蓬莱水城



图中倭寇被明军所虏，绑于船头。

擒倭图(局部)



鸳鸯阵



临海江南长城

大一统国家的兴盛与社会经济的繁荣



郑成功收复台湾海战图
(油画)



郑成功雕像



郑成功受降图(雕塑)
位于今台湾省台南市赤崁楼一侧。





郑成功在日光岩半山腰处修建的龙头山寨遗址



1683年，福建水师提督施琅奉康熙帝之命，进取澎湖。郑成功的后代归顺清朝。1684年，清政府在台湾设立一府三县。

施琅雕像



趣味链接

台湾名称的变化

三国、两晋、南北朝时期，台湾称“夷洲”；隋、唐、五代、两宋时期，台湾称“流求”，元朝时，称“琉球”。明初，台湾称“小琉球”。明中后期，台湾一度称“东番”。“台湾”一词始于明后期，主要指今台南市安平镇一带。郑成功收复台湾后，含义扩大至今台南市一带。1684年，清政府在今台南设置台湾府，隶属福建省。自此台湾开始逐渐成为全岛的名称。



清朝设置台湾府



巡视台湾图卷

派遣御史巡察台湾是清代管理台湾的一项重要措施。巡台御史制度始自康熙末年。此图所绘的是雍正年间巡台御史巡视台湾的情景。

大一统国家的兴盛与社会经济的繁荣

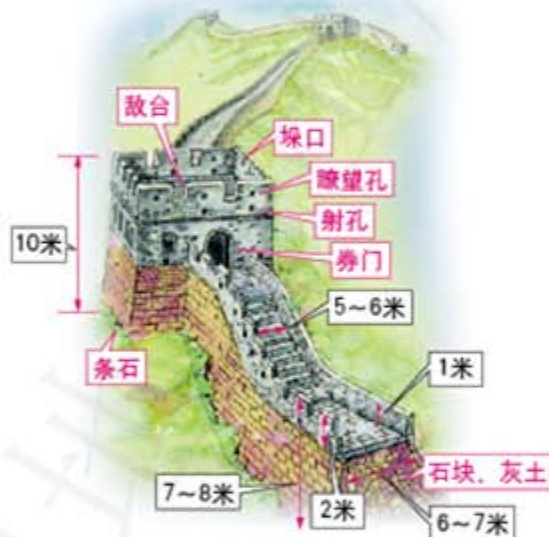
历代长城示意图



长城是我国古代一项伟大的建筑工程。自春秋战国至明朝，长城起到了一种防御作用，故多数朝代的统治者不断对长城加以维修或新建。长城既是军事防御线，又是北部游牧区和农耕区的分界线，也是联结游牧民族和农耕民族经济及文化的重要纽带。



明朝长城卫兵腰牌



明八达岭附近长城结构图

八达岭长城位于今北京延庆，建于明弘治十八年(1505年)。明嘉靖、万历年间曾加以修葺。全长3741米，城墙高大坚固。此段长城地势险峻，是明代重要的军事关隘和京师北京的屏障。

明长城



沙俄入侵黑龙江流域



16世纪下半叶，沙皇俄国越过乌拉尔山向东扩张。17世纪中叶，沙皇俄国入侵我国黑龙江流域，一路烧杀抢掠，并在雅克萨、尼布楚等地筑城设防。对于沙俄的入侵，清朝军民予以坚决回击，曾一度肃清了黑龙江中下游的沙俄势力。但沙俄残部仍盘踞在尼布楚，后又重占雅克萨，不断向黑龙江中下游扩张和骚扰。



藤盾牌

攻打雅克萨的清军中，有300名从福建调来的藤牌兵，他们手持藤盾牌和砍刀，英勇杀敌。



大一统国家的兴盛与社会经济的繁荣



清军围攻雅克萨



清代“神威无敌大将军”炮
在雅克萨之战中发挥了巨大威力。



雅克萨之战纪念碑

为纪念雅克萨之战建立，位于今黑龙江省漠河县古城岛上。





《北征督运图册》局部

《北征督运图册》是根据平定准噶尔叛乱西路大军军粮督运官范承烈的经历所绘而成。此图描绘的是清军克鲁伦河运粮的情景。



平定准噶尔叛乱图卷(局部)

此图描绘了伊犁河叛军向清军大营投降的情形。

大一统国家的兴盛与社会经济的繁荣



伊西洱库尔淖尔之战
 回部大小和卓之一的霍集占欲在南疆称汗。1759年，清军追击霍集占至帕米尔高原的伊西洱库尔淖尔，降服一万多人。



伊犁将军府
 在平定准噶尔部叛乱后，清朝于1762年设伊犁将军，总管新疆地区军政事务。



康熙手书“避暑山庄”匾额

避暑山庄位于河北承德，是清代著名的皇家园林。此地不仅是景色优美的行宫，还是清朝皇帝联络边疆各族，处理少数民族事务的政务中心。



避暑山庄图



万树园赐宴图(局部)

1754年，乾隆在避暑山庄的万树园设宴招待蒙古杜尔伯特部首领及文武官员。



避暑山庄丽正门匾额

丽正门是避暑山庄的正门，上有用满、汉、蒙、藏、维五种文字题写的匾额，体现了统一多民族国家的特征。



乾隆塞宴四事图(局部)



木兰围场狩猎想象图

木兰围场位于避暑山庄以北(今河北围场满族蒙古族自治县)。清入关以后，为了继续保持八旗及蒙古骑射传统，于1681年设木兰围场。木兰围猎不仅具有锻炼军队的作用，而且有利于加深清朝统治者与边疆民族首领的感情。

大一统国家的兴盛与社会经济的繁荣



达赖五世朝见顺治帝



僧官服饰
清廷任命僧人管理
西藏地方事务，称为
“僧官”。



清朝驻藏大臣令牌



清廷颁给达赖五世的金印



金奔巴瓶



鄂尔泰

雍正时期，出任云贵总督，
积极推行改土归流政策，对统一
的多民族国家的发展和西南边疆
的巩固起了积极的作用。



恩施土司城遗址
位于湖北省恩施土家族苗族自治州。



互市图

图中所绘为蒙古族与明朝政府互市贸易时的繁荣景象。对于明朝而言，马市不仅仅有利于解决边贸问题，更是对边地民族的一种安抚政策。



茶马古道是以马帮为主要运输方式的商贾通道，是我国西南民族经济文化交流的走廊。



茶马古道上的马帮

大一统国家的兴盛与社会经济的繁荣



清朝时各族来京朝贡



清朝蒙古盟长印

此印于乾隆四十年(1775)颁发,是清代在蒙古地区以法律形式因俗而治的一个历史见证。



明初直隶开垦事帖
此帖是明初发给直隶徽州府祁门县农民黄玄生开垦荒地的产业凭证。




明朝鱼鳞图册
明朝政府为加强对田地的管理，多次在全国丈量土地，并绘制鱼鳞图册（因状若鱼鳞，故名），作为确定土地所有权和征收赋税的依据。



清朝开荒执照
清代鼓励开荒，规定各地无主荒地，任由流民和官兵开垦。

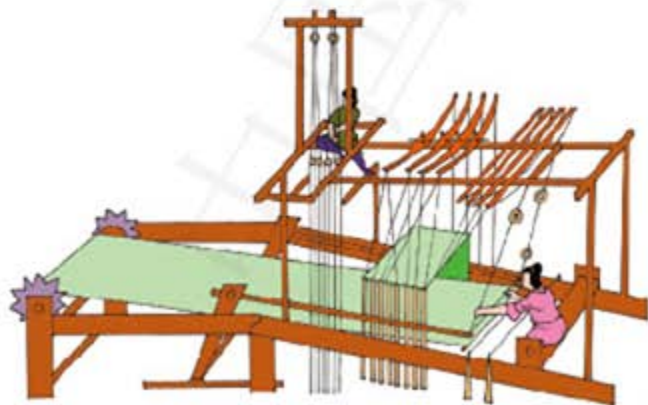


清朝簸扬（扬去粮食中的杂物）图



清朝黄河筑堤图（局部）
在我国古代，治河不仅有利于免除水患和保证漕运的畅通，而且促进了农业生产的发展。

大一统国家的兴盛与社会经济的繁荣



明代花楼机图

明朝时期的纺织技术已发展到很高的程度。苏州、杭州、成都、广州、福州等地盛产各种丝绸，畅销国内外。当时著名的蜀锦及南京的云锦就是用这种花楼机织成的。



明代饰有骑马官人的蓝印花布
当时棉纺技术先进，棉织品密度厚，线纹均匀。



清代苏州家庭纺织作坊

苏州自古以来盛产丝绸，素有“丝绸之府”的美誉。苏州的丝织业发达，作坊主要是家庭式的，生产过程主要由家庭成员参与，但也请技师和帮工。



明代《天工开物》
所绘制瓷图



景德镇古窑



清代斗彩海水
团花瓷天球瓶



《盛世滋生图》卷(局部)

此图描绘的是清代苏州怀胥桥商市的繁忙景象。

大一统国家的兴盛与社会经济的繁荣



胡庆余堂横匾“真不二价”

胡庆余堂药店是清末著名徽商胡雪岩于1874年在杭州创办，被誉为“江南药王”。高悬于药店大厅的“真不二价”横匾，体现了徽商诚信经营的传统。



日升昌记匾额“匯通天下”

日升昌记总庄设在山西平遥，为清朝第一大票号。日升昌鼎盛时以“天下第一”“匯通天下”而闻名，其分号遍及全国各大城市。



葡萄牙帆船(模型)

这种帆船主要在十六七世纪使用,航行范围远达中国和东南亚。



中国包装出口的茶叶



明代金花银

金花银是明代中后期折收税粮的银两,原意是指足色而有金花的好银两。



红地景纹华丝衣料

丝绸在明清两朝为中国赚取巨额的白银。



景德镇米色地珐琅彩洋花瓶

此件瓷器装饰具有西洋艺术特点。明清时期,瓷器是最受欢迎的外销货物之一。



流入中国的西班牙银元



流入中国的墨西哥银元

清初,各国对华贸易均以输入中国货物为主。由于中国丝绸、瓷器等手工业产品的质地在当时领先于世界,中国的茶也受外国人青睐,因此各国对中国商品需求极大,中国对外贸易均是顺差,大量白银流入中国。



明清文化的发展



乾隆帝

明清屡兴文字狱，以加强文化思想领域的专制统治。清朝文字狱最盛，主要集中于康熙、雍正、乾隆三朝，其中乾隆时期为最多，达130余起。

《南山集》案



《南山集》书影

《南山集偶钞》(康熙刻本)，卷页题“戴田有古文偶钞”，书口上刻“南山集偶钞”，收藏于安徽省博物院。



戴名世

戴名世(1653—1713)，字田有，清代文学家。康熙年间，戴名世的弟子把自己抄录的戴氏古文百余篇刊刻行世，命名为《南山集偶钞》，即著名的《南山集》。1711年，戴名世被人参劾语多狂悖。戴名世因《南山集》获“大逆”罪而下狱，两年后被处死，此案株连数百人。



“四书”书影



“五经”书影



明清时期科举考试的进阶



清代科举考试放榜图

八股文形式固定，钳制思想。许多读书人把全部心力用在科举上，以博取功名利禄。

明代“异端”思想家李贽



李贽



李贽所著《焚书》书影

李贽（1527—1602），福建泉州人，明代后期思想家。《焚书》是李贽的主要著作之一，由于书中内容有悖于统治者提倡的伦理道德，故取名“焚书”，表达了李贽毫无畏惧的态度。1602年，明朝廷以“教倡乱道，惑世诬民”的罪名将李贽逮捕，李贽宁死不屈，自尽于狱中。

明末清初三大思想家



黄宗羲



顾炎武



王夫之

明末清初，社会进入了比较剧烈的变化阶段。在这种背景下，出现了三大思想家黄宗羲（1610—1695）、顾炎武（1613—1682）和王夫之（1619—1692）。他们三人是具有朴素唯物主义和民主启蒙色彩的思想家代表，对后世产生了深远的影响，被尊称为“三先生”。



黄宗羲所著《明夷待访录》书影



顾炎武所著
《日知录》封面



王夫之所著《读
通鉴论》书影



《三国演义》插图



根据《红楼梦》所绘“双玉读曲”



《水浒传》故事版画



清代《西游记》图册

明清文化的发展

清代年画中的仕女



明清时期，尤其是清乾隆时，富庶的江南城市商业发达，人们生活奢华。上图中仕女服饰华贵鲜艳，反映出城市较高的生活水平。



繁华的江南商业城市



明代演戏图



清代戏曲表演

明清时期，戏曲广受欢迎。图中正在上演的戏曲，吸引了很多观众驻足欣赏。

京剧的形成与成熟



生：戏曲表演中的男性角色（除净、丑以外）



旦：戏曲表演中的女性角色



净：俗称花脸



丑：喜剧角色

京剧行当的基本类型——生、旦、净、丑

京剧又称京戏，是中国戏曲曲种之一。十九世纪中期，京剧初步形成。清朝同治、光绪年间，京剧走向成熟，涌现出了程长庚、谭鑫培等被誉为“同光十三绝”的著名艺人。




同光十三绝



明代元宵观灯图

此图描绘了明代元宵节观灯的场景，其灯中有杂技、弹气奏等表演，气氛欢快。



中秋佳节图

杨柳青年画，描绘了中秋节日的活动，展现了清代的民俗民风。



李时珍



《本草纲目》书影



徐光启



《农政全书》书影



徐霞客



《徐霞客游记》书影



宋应星



《天工开物》书影

中国古代重大科技成果在世界重大科技成果中所占比例表

时间	公元前6世纪—前1世纪	公元前1世纪—公元400年	401—1000年	1001—1500年	明清时期
所占比例	50%	62%	71%	58%	30%以下

注：此表根据上海人民出版社1975年出版的《自然科学大事年表》编制

皇权强化与近代前夜中国封建社会的危机



军机处外景



乾隆南巡图 (局部)

乾隆六次南巡，劳民伤财，耗费极大。巡行所到之处，地方官曲意迎合，大肆铺张。

第五单元 绵延不绝的中华文明 (三) : 封建社会的发展与近代前夜的危机



嘉庆帝

嘉庆即位后，整顿吏治，惩办贪官污吏，但是乾隆后期以来的社会矛盾已积重难返，清朝在嘉庆年间日趋衰落。

八旗子弟的堕落



清初马术图



养鸟的旗人

清朝入主中原后，利用狩猎、马术等活动，保持八旗兵能骑善射的高武传统。但是由于世享优待，八旗子弟日趋贪图享乐，勇武之风渐失。清后期，八旗兵废坏，毫无战斗力。八旗子弟的腐化与堕落，成为清王朝衰落的缩影。



正在放牛的清朝农民



正在收割的美国农民

1831年，美国发明收割机。农业机械化程度提高，可以进行大规模的粮食生产。

清代中叶的人口和耕地面积

年份	人口数量 (亿)	耕地面积 (万顷)	人均耕地面积 (亩)
1753	1.84	735.22	4.00
1766	2.08	780.73	3.75
1784	2.86	760.57	2.66
1812	3.34	788.93	2.36
1822	3.73	756.21	2.03
1851	4.32	756.29	1.75

探讨乾隆盛世的危机



英国使节马夏尔尼觐见乾隆帝

英国想要打开中国封闭的大门, 以开拓英国的海外市场, 但清廷以“天朝”自居, 全然拒绝, 马夏尔尼失望地离开。



18世纪的广州港口

清朝自1757年只留一处口岸通商, 到1841年的几十年间, 广州成为全国的对外贸易中心。



19世纪木铁结构夹板船的构造

18世纪时, 欧洲国家已采用铜皮包裹船只水线以下部分, 增强对船只的保护, 这种船只称为夹板船。夹板船可以远航来到中国进行贸易。由于技术差距, 加上清朝的海禁政策, 中国的帆船比不上夹板船, 逐渐退出了远洋贸易。



清乾隆二十五年 (1760) 发给中国商人的海外渡航证明书



清代广东战船 (模型)

这艘以广东米艇改装的兵船, 以杉木制, 体积大, 但吃水不深, 说明中国造船技术的落后。

走出中世纪的蒙昧



庞贝壁画中描绘的古罗马时期生活场景



《贝里公爵最美时祷书》描绘的中世纪工作场景



第六单元

资本主义的兴起与资产阶级革命

30



但丁



《神曲》插图



彼特拉克



达·芬奇

《最后的晚餐》是达·芬奇最杰出的作品之一。达·芬奇一改前人绘制“最后晚餐”围桌而坐的布局，让所有人物坐成一排面向外，而耶稣坐在最中间。



《最后的晚餐》



莎士比亚



莎士比亚存世手稿



米开朗基罗




《被束缚的奴隶》

为米开朗基罗的雕塑作品，画中被缚奴隶壮实的躯体呈螺旋形拧起，他力图挣脱身上的绳索，迸发出一股无比强大的反抗力，面部表情显露出坚强不屈的意志。



《哈姆雷特》剧照

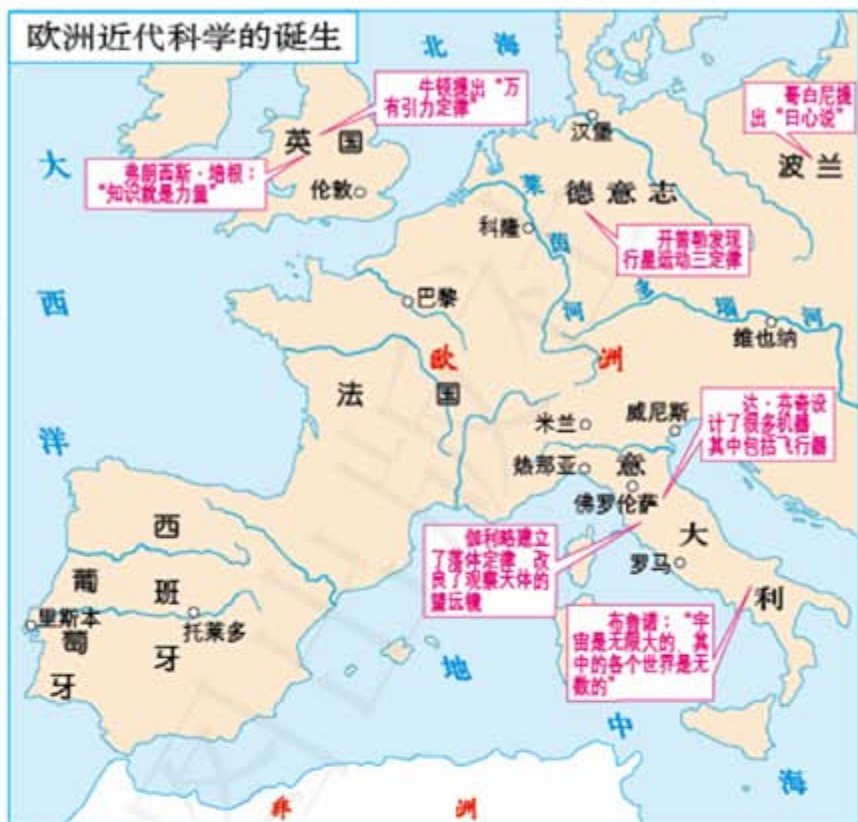
走出中世纪的蒙昧



哥白尼提出的“太阳中心说”



牛顿制作的反射望远镜



第六单元

资本主义的兴起与资产阶级革命



《哲学通信》书影

1734年，伏尔泰正式发表了《哲学通信》，宣传英国资产阶级革命后的成就，抨击法国的专制政体。



《社会契约论》书影

卢梭于1762年写成《社会契约论》，书中主权在民的思想，是现代民主制度的基石，深刻地影响了废除欧洲君主绝对权力的运动。



孟德斯鸠三权分立 (四元制衡) 示意图

狄德罗是法国启蒙运动时的思想家，为《百科全书》的主编。在编纂《百科全书》的过程中，法国一部分启蒙思想家形成百科全书派。他们坚决反对天主教会和封建等级制度。



狄德罗



《百科全书》书影

连通世界的新航路



中世纪欧洲的家庭式手工作坊



15世纪的佛罗伦萨

佛罗伦萨当时是意大利最有代表性的一个城市。手工业发达，仅制造呢绒的手工业场就有两百家左右，年产呢绒几万匹，销往地中海沿岸和欧洲其他地区。这里还是欧洲的金融中心。



欧洲的驿站

欧洲主要道路上修建了驿站和客栈，为商人、朝圣者和旅行者换马、提供食宿，促进了商业贸易的发展。

欧洲资本主义工商业的出现



连通世界的新航路



商业银行家在数钱

随着贸易的增加，许多人需要借钱购买商品。来自意大利北部伦巴底的商人建立了第一个商业银行，商业银行迅速发展，并逐步遍及整个欧洲。



布商投资兴建的建筑

中世纪的商人花钱雇佣工人生产如布料之类的商品，修建豪华壮观的建筑。城镇里那些最有权势的商人定期聚集在一起召开会议，商讨城镇的管理及建设事宜。



中世纪欧洲城镇

居民往街上倒垃圾



汉萨同盟的商船

13世纪中期，为保护商人抵御抢劫者和海盗的袭击，德意志北部城市汉堡和吕贝克正式结成联盟。汉萨同盟形成后，不断扩大，后来有数十个城市加入。汉萨同盟是一个强大的商业团体，以垄断和特权为基础进行贸易。14世纪，汉萨同盟控制着英格兰、挪威的纳维亚、德意志和俄罗斯之间的贸易。

新航路开辟的因素



地图学说的流行

当时的人们开始相信地图学说，认为从欧洲一直向西航行可以到达东方。



造船技术的改进

出现了多桅多帆、装载量大、吃水深、易操作、适于远洋航行的海船。



罗盘(指南针)的使用

指南针从中国传入欧洲，已在海船上普遍使用。



地图

当时的地图绘制技术已相当先进，出现了标明海岸线及港口信息的航海图。



星盘

15世纪航海用的古老仪器，用来测量物体与地面的角度。有了它，航海者就能辨别出自身所处的方位。



航海中的哥伦布



航海家纪念碑

航海家纪念碑位于葡萄牙首都里斯本，为纪念开辟新航路的航海家们而建。



趣味链接

新航路的探索与巧克力的发现

提起巧克力，大家可能会情不自禁地想起那浓郁醇厚的诱人滋味。其实，香甜的巧克力是由味道苦涩的可可豆经过发酵，再掺入糖或者牛奶等配料制成的。可可豆的原产地在美洲和西非。

1502年，哥伦布第四次出海航行，他将可可豆与众多货物一起从美洲大陆带回欧洲。不过，可可豆在当时未引起人们的注意。1519年，西班牙航海家科尔特斯率探险队来到墨西哥，第一次享受到当地人用可可豆制成的奇妙饮品——巧克力。人们把可可豆研成粉，加上玉米、辣椒等搅和在一起，做成一种苦涩辛辣的汁液，称为“Xocoatl”（译为“遭克力”）。科尔特斯第一次喝到这种原始的巧克力饮料便为之陶醉，于是将可可树种子带回西班牙，并花数年之久试种成功。后来，科尔特斯根据西班牙人的口味，在巧克力配料中用蜂蜜代替了辣椒和胡椒粉。当他把这种神奇的饮料献给西班牙国王时，国王喜爱不已，并封科尔特斯为爵士。到16世纪上半期，英语中多了由墨西哥语演变而来的新单词——Chocolate。

1828年，由荷兰人发明的技术使巧克力得以从饮料变为固体美食。

连通世界的新航路



迪亚士



达·伽马的帆船

达·伽马的帆船在传统的三角帆船的基础上进行了改进，同时安装了方帆和三角帆，船只更易操纵，海上适应能力更强。




麦哲伦船队



麦哲伦被杀



殖民者俘获黑人奴隶



被西班牙殖民者强迫劳动的美洲原住民

17至18世纪中期的世界贸易和人口流动



资产阶级革命：新体制的创立

16世纪英国资本主义经济的发展形势图

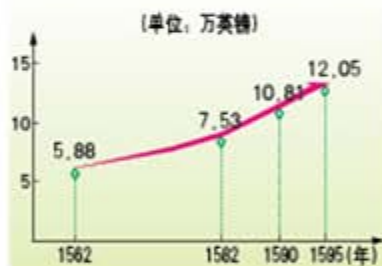


15世纪末开始的圈地运动，使英国农村出现了使用雇佣劳动的农牧场和新贵族，以生产毛纺织品为主的手工工场规模不断扩大。新航路开辟以后，英国处于大西洋航运的中心线上，海外贸易的繁荣推动了国内工业的迅速发展。



圈地运动中被迫离开家园的穷人

1562—1595年英国关税收入



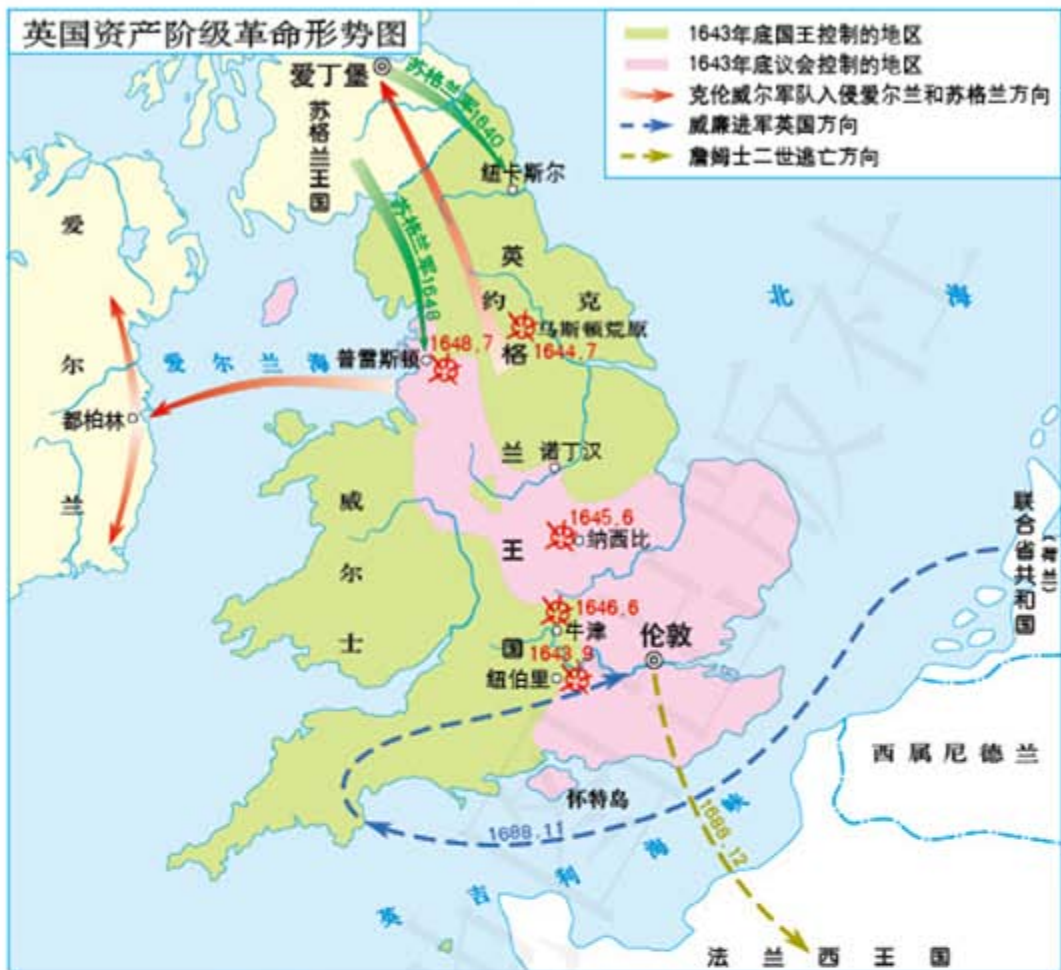
布里斯托尔港

随着资本主义经济的发展，英国出现了一批新兴港口城市，这幅画表现的是布里斯托尔港口繁忙的景象。



查理一世时期英国议会召开的场景

资产阶级同新贵族在议会中抨击查理一世的专横统治，要求限制王权。



议会军与王军作战



查理一世

英国君主立宪制示意图表



克伦威尔



资产阶级革命：新体制的创立



英国人在北美建立的第一个殖民据点——詹姆斯顿

1607—1733年，英国在北美大西洋沿岸陆续建立了13个殖民地。1763年，英国从法国手里夺取了包括新法兰西在内的大片土地，从西班牙手里取得了佛罗里达。



刻有反《印花税法》标志的茶壶
1765年颁布的《印花税法》是英国在北美的第一个直接税法令，遭到殖民地人民的强烈反对。



《独立宣言》



萨拉托加战役中，美军向英军发起冲锋

美国独立战争



1781年，英军在约克镇向美军投降



1787年美国联邦宪法原稿第一页



1804年加冕称帝的拿破仑



1805年奥斯特里茨战役

法军在奥斯特里茨战役中以少胜多，打败反法第三次反法联盟，从此破开了拿破仑帝国的鼎盛时期。

极盛时期的拿破仑帝国



1815年滑铁卢战役

在滑铁卢战役中，第七次反法联盟击败拿破仑率领的法军，拿破仑被迫再次退位，并被流放至大西洋的圣赫勒拿岛。



流放圣赫勒拿岛途中的拿破仑

郑和下西洋与哥伦布航海



郑和船队到达东非海岸

郑和下西洋

时间	1405—1433年
次数	7次
海船规模	最大的海船长约147米，宽约60米
船数	每次200多艘
人数	每次2.7万—2.8万人
到达范围	亚非30多个国家和地区



榜葛刺进贡麒麟

榜葛刺(孟加拉)是郑和下西洋的必经之地，与明朝往来密切。榜葛刺国王曾派使臣来中国进贡麒麟(长颈鹿)。



明成祖接见满刺加(马六甲)派来的使团



三宝庙

印度尼西亚爪哇岛的三宝壟市是郑和下西洋时过往之地，三宝庙是当地人民为纪念郑和而修建。



哥伦布航海

时间	1492—1504年
次数	4次
海船规模	最大的海船长24.5米，宽6米
船数	3—17艘
人数	最多达1500人
到达范围	美洲



哥伦布觐见西班牙女王



哥伦布船队登岛

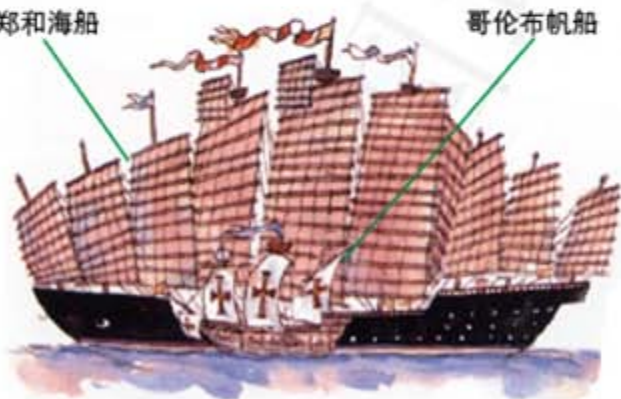
当船队抵达巴哈马群岛中的圣萨尔瓦多岛时，哥伦布宣布此地属于西班牙。



新航路开辟后，西班牙殖民者大肆屠杀美洲印第安人

郑和海船

哥伦布帆船



浩浩荡荡的西班牙“无敌舰队”

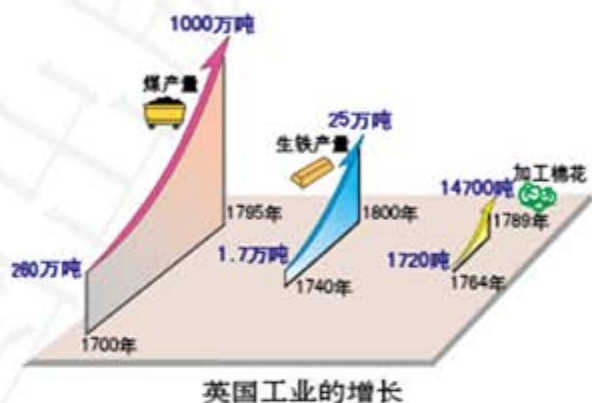
郑和下西洋与哥伦布航海的比较

	郑和下西洋	哥伦布航海
目的	加强海外联系和宣扬国威	获得财富、土地等
结果	赢得各国信任，明朝声威远播	利用商贸运输以及对美洲殖民地的血腥掠夺，使西班牙一跃成为欧洲强国

工业革命



英国工业革命时期使用蒸汽作为动力的煤矿




蒸汽机车牵引的列车

世界第一条铁路开通



世界第一条铁路开通


世界上第一条铁路是英国在1825年建成的斯托克敦—达林顿铁路。斯托克敦与达林顿之间相距约21千米，由于地处产煤地区，资本家早就拟定了在两地间修建铁路的计划，但是遭到部分封建贵族的阻挠和反对。他们认为，修铁路有违圣经的教义，是对上帝的背叛。因此，几次申请计划都没有得到议会的批准。然而，历史的车轮是不断前进的，新生产力的发展迫使贵族们不得不让步。经过几次波折之后，议会终于批准，并雇用斯蒂芬孙来督修。1822年5月23日，铁路从斯托克敦开始修建，1825年9月27日，世界上第一条铁路正式建成通车。



1874年法国奥尔良的一家纺织厂



德国鲁尔的制铁工厂





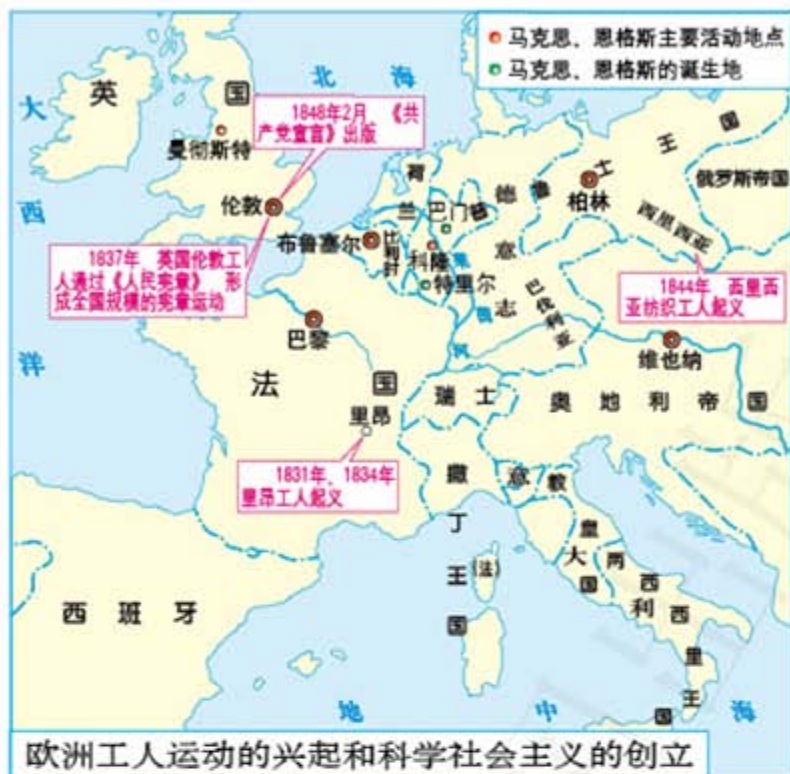
伦敦世界工业产品博览会

1851年，英国举办第一届世界工业产品博览会。为此，在伦敦建造了一座面积为7.4万平方米的巨大展览厅。由于整个建筑的外墙是钢铁—玻璃结构，通体透明，故被称为“水晶宫”。英国在博览会上展出各种机器，促进了工业革命成果的传播。

工业革命在欧洲的扩展



工人运动的发展与马克思主义的诞生





捕食老鼠 (漫画)

普法战争后期，巴黎被围困长达4个月。漫画描绘了巴黎市民被迫捉老鼠充饥的画面，反映了当时巴黎被围的惨状。



巴黎公社成立



巴黎公社战士坚守阵地



巴黎公社失败后残破的巴黎街道

巴黎公社保卫战十分激烈。在法国政府军队大炮的猛烈轰击下，巴黎市区遭到极大破坏。

保卫巴黎公社的战斗
(1871年5月)



鲍狄埃

- | | | |
|-------------|----------|----------|
| 公社社员激烈战斗的街区 | 5月21-22日 | 5月25-26日 |
| | 5月23-24日 | 5月27-28日 |
| 公社委员会所在地 | 市政厅 | |
| 公社防御阵地 | ● | |
| 德军包围线 | — | |
| 凡尔赛军包围线 | - - - | |
| 凡尔赛军进攻方向 | → | |

资本主义的扩展



1815年召开的德意志邦联议会

1815年6月，德意志各邦国和自由市在法兰克福签署了《邦联法案》，宣布建立“德意志邦联”。但德意志邦联并不是一个统一的国家，德意志仍处于严重的分裂之中。



1847年柏林附近的工厂
随着工业革命在德意志的扩展和经济的发展，德意志统一的呼声日益强烈。



普奥战争前的俾斯麦和元帅毛奇



普鲁士军队在普奥战争前进行动员



普法战争中普军使用的
火炮



色当战役中的激烈战斗场面



拿破仑三世投降后与普鲁士首相俾斯麦交谈
色当战役中，法军战败，法国皇帝拿破仑三世向普军投降。

俾斯麦离职



德国皇帝威廉二世



“领航员下船”（漫画）
讽刺俾斯麦被威廉二世解职。

1871年，德国完成统一，俾斯麦由普鲁士宰相出任德国宰相。1888年，威廉二世继位，成为德国皇帝。威廉二世在治国的很多问题上与俾斯麦产生分歧。1890年，“铁血宰相”俾斯麦被迫离职。

德国统一后，时任宰相的俾斯麦把外交重心放在欧洲，最大程度地孤立法国。但威廉二世一改俾斯麦的方略，热衷推行其“世界政策”，以建立一个殖民帝国，为德国获取“一个阳光下的位置”为目标。威廉二世的政策具有强烈的军国主义色彩，大肆扩军，急切地把德国加入到海外扩张和争当世界事务决定者的行列。

资本主义的扩展



1847年美军占领墨西哥首都墨西哥城
1846—1848年，美国和墨西哥之间爆发战争。美国从墨西哥夺得大片土地。



购买阿拉斯加 (漫画)

1867年，美、俄两国正式签署了转让阿拉斯加的条约。当时美国的舆论认为时任美国国务卿的西华德“干了一件蠢事”。画中西右者为西华德。



19世纪下半叶纽约周边的工业区



美国南方的种植园

南北战争爆发前后美国的政治形势



飘扬的南部联盟旗帜

1861年4月，南部联盟军队攻占了南卡罗来纳州萨姆特要塞，并竖起了旗帜，标志着美国内战的开始。



联邦士兵

南部联盟士兵



葛底斯堡战役场景

1863年，在宾夕法尼亚州进行的葛底斯堡战役是美国内战中最大的一次战斗，也是美国内战的转折点，北方军队在这次战役中取得了决定性的胜利。从此，南方军队转入防御，北方军队转入进攻。

资本主义的扩展



第七单元 工业革命与马克思主义的诞生



林肯在葛底斯堡演讲



1865年4月9日，南部联盟军司令罗伯特·李投降，标志着美国内战结束



林肯被刺



美国首都华盛顿的林肯纪念堂



彼得一世剪胡须



18世纪初的圣彼得堡

1703年，俄国沙皇彼得一世下令在波罗的海沿岸的涅瓦河口建造圣彼得堡。1713年，彼得一世把首都从莫斯科迁到此地。圣彼得堡被称为俄罗斯“面向西方的窗口”。



彼得一世在荷兰学习造船
(19世纪木版画)

彼得一世具有强烈的求知欲和冒险精神。他曾假扮水手，随俄罗斯使节团前往西欧各国考察。

18世纪初，为争夺波罗的海出海口，俄国与瑞典发生战争。1709年6月，两国军队在波尔塔瓦进行决战，俄军大获全胜。此后，俄国逐渐跻身于欧洲强国之列。



波尔塔瓦战役



资本主义的扩展



俄国农民反抗地主压迫

1801—1860年期间俄国农民的暴动



1861年沙皇亚历山大二世宣布废除农奴制




19世纪末20世纪初俄国开发的油田

通过1861年及以后的改革，俄国走上了发展资本主义的道路。




明治维新前夕的日本



1853年，美国舰队闯入日本



日本被迫与法国签订条约 (1860年雕版画)



大政奉还

1867年10月，江户幕府第15代将军德川庆喜把政权交还天皇，表明德川幕府的统治在形式上结束了，但实际上幕府仍然控制着国家政权。经过1868—1869年的倒幕战争，幕府最终被推翻。



1869年，明治天皇从京都迁往东京

资本主义的扩展



明治天皇

明治维新时期日本



日本明治维新时期的火车



明治政府创办的富冈缫丝厂




明治时期日本欧式管弦乐队演奏




岩仓使节团

殖民扩张与民族解放运动



贩卖奴隶的广告



贩运奴隶的船

劳作中的奴隶



殖民罪恶的见证——戈雷岛

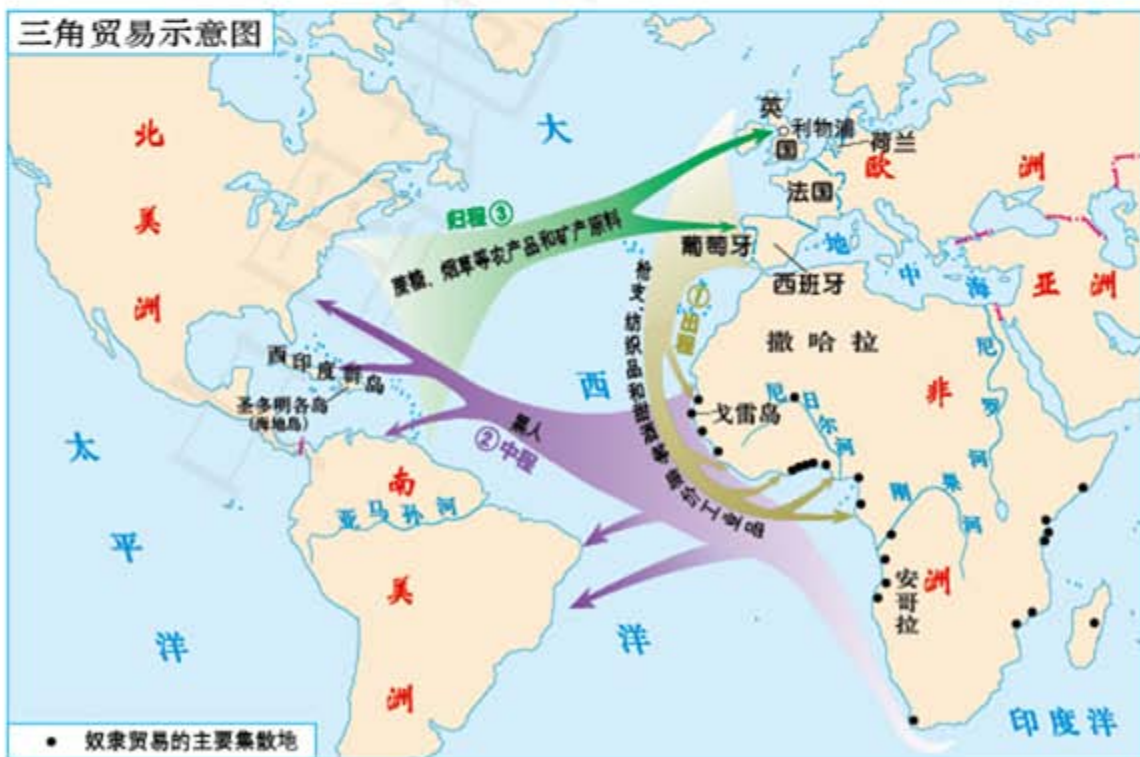


戈雷岛

戈雷岛是非洲大陆最西端的一个海岛，位于今西非塞内加尔首都达喀尔东南3千米的海面上。在欧洲殖民者到来之前，岛上的土著居民安静地生活在这里。15世纪中期，纷至沓来的冒险家，踏破了这里的宁静。自15至19世纪，小岛相继被葡萄牙、荷兰、英国和法国等欧洲殖民国家占领，用来开展罪恶的奴隶贸易。欧洲殖民者以它作为进入非洲的天然跳板，并作为连接非洲与欧、美大陆海上航线的重要枢纽。作为近代欧洲殖民者贩卖黑奴的中转站，戈雷岛见证了人类近代史上殖民主义的罪恶。

象牙上雕刻的奴隶

殖民扩张与民族解放运动



独立运动前的拉丁美洲



在巴西，葡萄牙殖民者监督黑人收可可



海地独立运动领袖杜桑·卢维杜尔



圣马丁

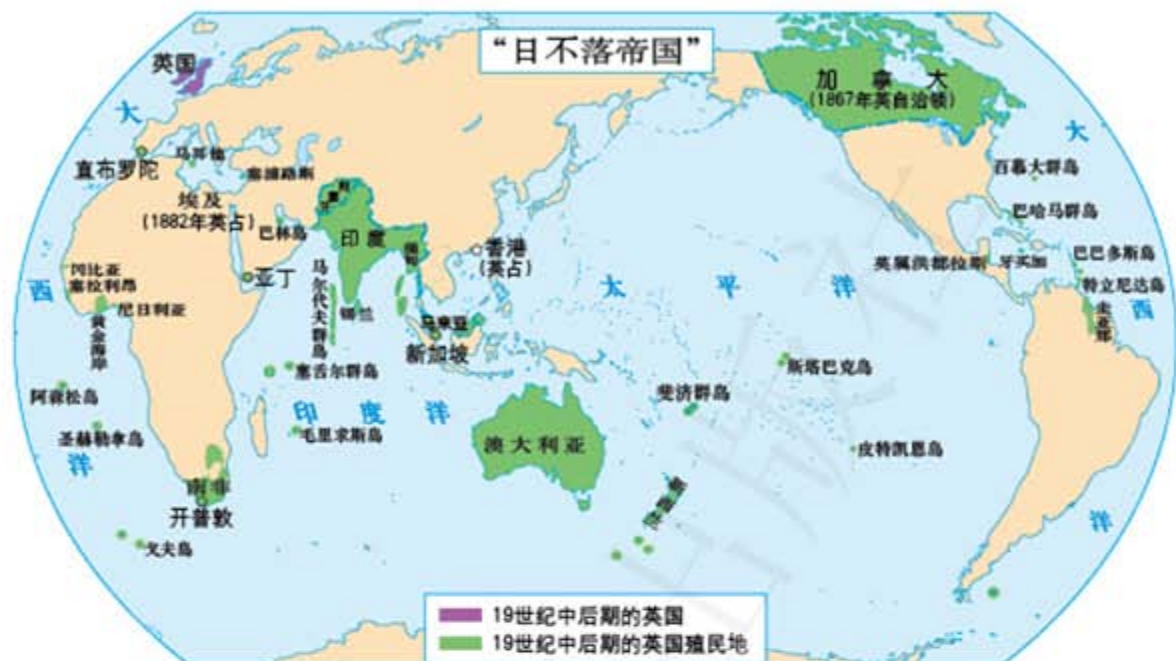


玻利瓦尔率军作战

拉丁美洲独立运动形势



殖民扩张与民族解放运动



16世纪的世界殖民霸主是葡萄牙和西班牙，17世纪主要是荷兰。英国从17世纪走上殖民扩张的道路，相继打败竞争对手西班牙、荷兰和法国，18世纪后半期成为世界上最强大的殖民国家，有“日不落帝国”之称。



英国殖民者克莱武率军侵占孟加拉



印度人为英国殖民者服役



1857年德里保卫战



勒克瑙之战

1858年3月，英军和起义的印度士兵在勒克瑙城外展开大战。



章西女王

印度民族大起义的领导人之一。1858年，在抗击英军进攻中牺牲。



起义的印度士兵被英国殖民者处死



从“德里”到“新德里”

德里是印度的一个古都，位于恒河支流亚穆纳河（朱木拿河）畔；其西南面即为今天印度的首都新德里。德里这一名称的来源众说不一。一种说法是源自波斯语DEHLIES，意为门坎；还有一种说法是以公元前8世纪曲女城国王Dih的缩写命名。

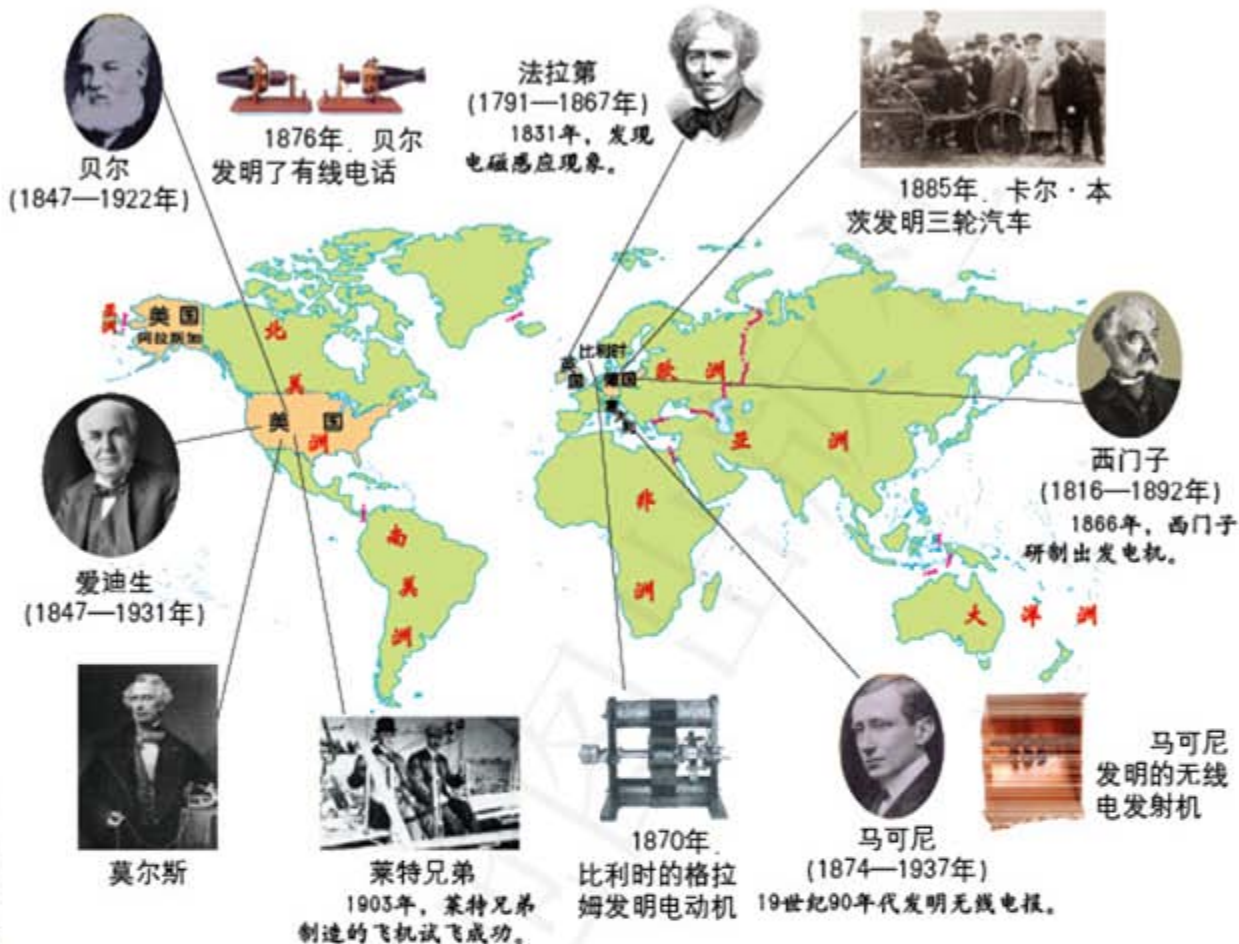
德里始建于13世纪初，是突厥人征服印度后所建的都城。1526年，成吉思汗的后代征服印度，建立莫卧儿帝国，沙杰罕皇帝时将都城迁至德里。19世纪中叶，英国吞并印度，英属印度首府迁至加尔各答。1857年，以德里为中心，印度爆发民族大起义。德里成为反抗英国殖民统治的大本营。1912年，英属印度首府由加尔各答迁至德里，同时在老城西南面兴建新城。新城建成后，德里包括旧城和新城。旧城称德里或老德里，新城称新德里。1931年起，首府迁至新德里。印度独立后，新德里作为首都，成为全国的政治、经济和文化中心。



德里红堡

第二次工业革命

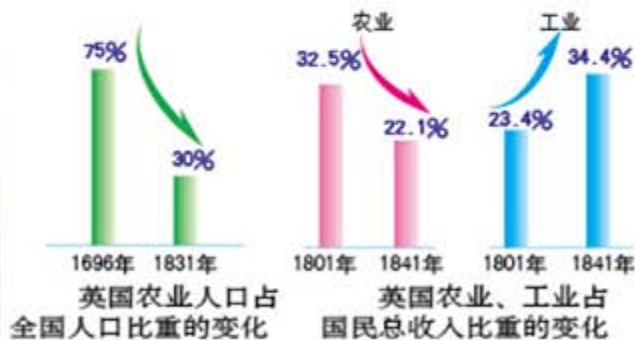
第二次工业革命前后的重大发现与发明



1900年巴黎世界博览会上电的宫殿展现出耀眼的光芒



纽约伍尔沃斯大厦



19世纪末曼彻斯特大街上拥挤的人群

感悟工业时代的社会变迁



19世纪中期，没有安全措施，环境恶劣的钢铁工厂车间



19世纪中期的伦敦贫民窟



1886年，美国芝加哥工人为争取八小时工作制和改善工作环境，在秣市广场举行集会，遭到警察镇压，死伤多人。

芝加哥“秣市惨案”



冰箱



餐桌上的享受



洗衣机广告



就业的妇女



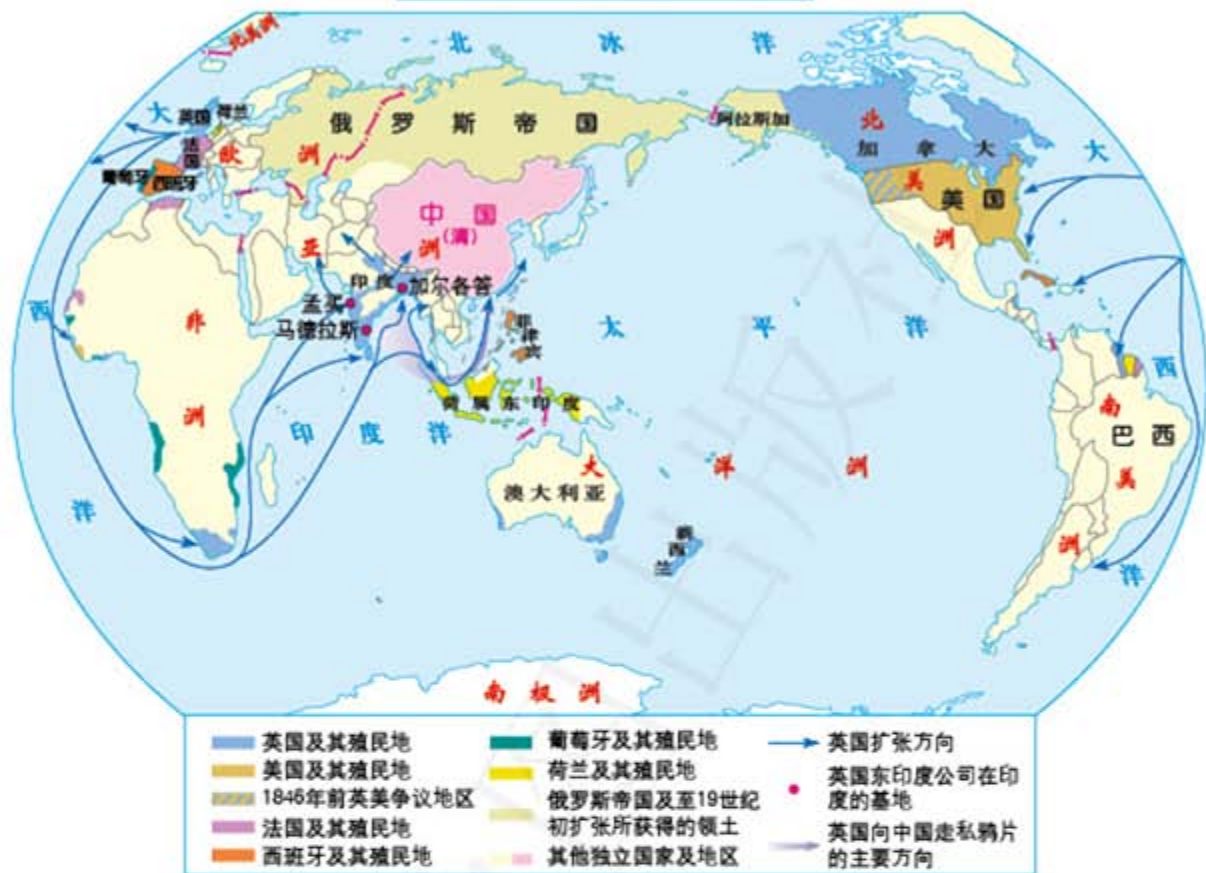
19世纪末期的女子网球服

19世纪欧洲的学校



民族危机与中国人民的英勇抗争

鸦片战争前的世界与中国



第八单元

19世纪中后期的近代中国



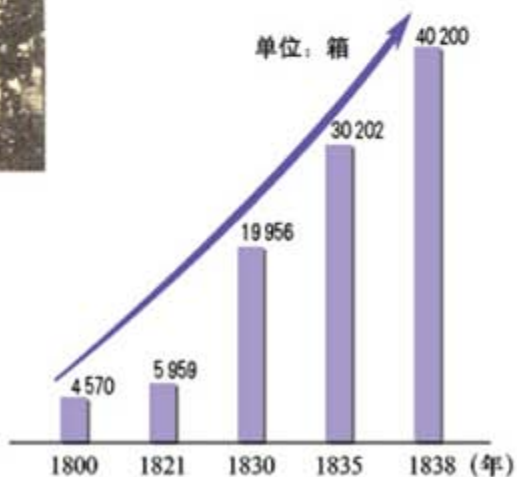
英国在印度存储的大量鸦片



鸦片烟具

鸦片俗名大烟，由罂粟提炼制成。鸦片中含有大量的吗啡和尼古丁，毒性很强，吸食者往往精神萎靡，骨瘦如柴，而且很容易上瘾。上瘾之后，一旦不吸，就全身瘫软，涕泪横流，吸食严重者甚至昏迷死去。

列强向中国倾销鸦片示意图表





林则徐上书道光帝禁烟的奏折（局部）

1838年，林则徐上书道光帝，痛陈“鸦片流毒于中国”，带来的种种危害，主张严禁鸦片。



虎门销烟

人民英雄纪念碑浮雕之一。反映了鸦片战争期间，广州军民在林则徐的领导下，在虎门海滩销毁鸦片的情景。



珠江口激战



《南京条约》部分条款


民族危机与中国人民的英勇抗争



中英《天津条约》签字仪式



中英《北京条约》(局部)



圆明园复原图



圆明园遗址

清圆明园



圆明园是我国清代大型皇家宫苑，始建于清康熙四十八年（1709年）。圆明园集中了我国南北造园艺术和中西合璧建筑的精华，被称为“万园之园”。1860年，圆明园被英法联军劫掠焚毁，之后虽经重修，但1900年又遭八国联军洗劫，终成废墟。



19世纪初，黑龙江下游地区和库页岛的居民向清朝官员交纳贡赋



1858年沙俄强迫黑龙江将军奕山在《璦琿条约》上签字



中国居民被迫离开世代居住的土地



江东六十四屯惨案复原图



民族危机与中国人民的英勇抗争



金田起义 (油画)



太平军铁炮



太平军“忠王号”炮击清军炮船



太平天国颁布的《天朝田亩制度》



洋枪队






清军“高升号”被日军击沉

1894年7月，清军“高升号”运兵船驶往朝鲜，遭日舰拦截，被击沉，船上中国官兵大部分壮烈殉国。



镇远舰铁锚



黄海激战



日军在旅顺大屠杀

甲午中日战争后帝国主义列强瓜分中国示意图
(19世纪末)



趣味链接

广州湾并不在广州附近

在上面《甲午中日战争后帝国主义列强瓜分中国示意图》中，法国的租借地是广州湾。提到广州湾，人们往往顾名思义以为是广州市附近的港湾或出海口。其实，广州市附近水域叫珠江口。事实上，广州湾是湛江港的旧称，在雷州半岛东北侧。

广州湾一名自古有之。由于当地居民习惯把海岛称作“洲”，因此在地方志中把“广州湾”也写作“广州洲”。

1898年，法国强迫清政府同意将广州湾的岛屿作为停船煤炭之地租给法国。不久法国又扩大占领范围，把租借地扩充到500多平方千米。抗日战争胜利后，中国政府收回广州湾，设湛江市。1974年起，在中国地图上，广州湾海域标注湛江港。



帝国主义列强瓜分中国
(漫画)

民族危机与中国人民的英勇抗争

英国割占香港示意图

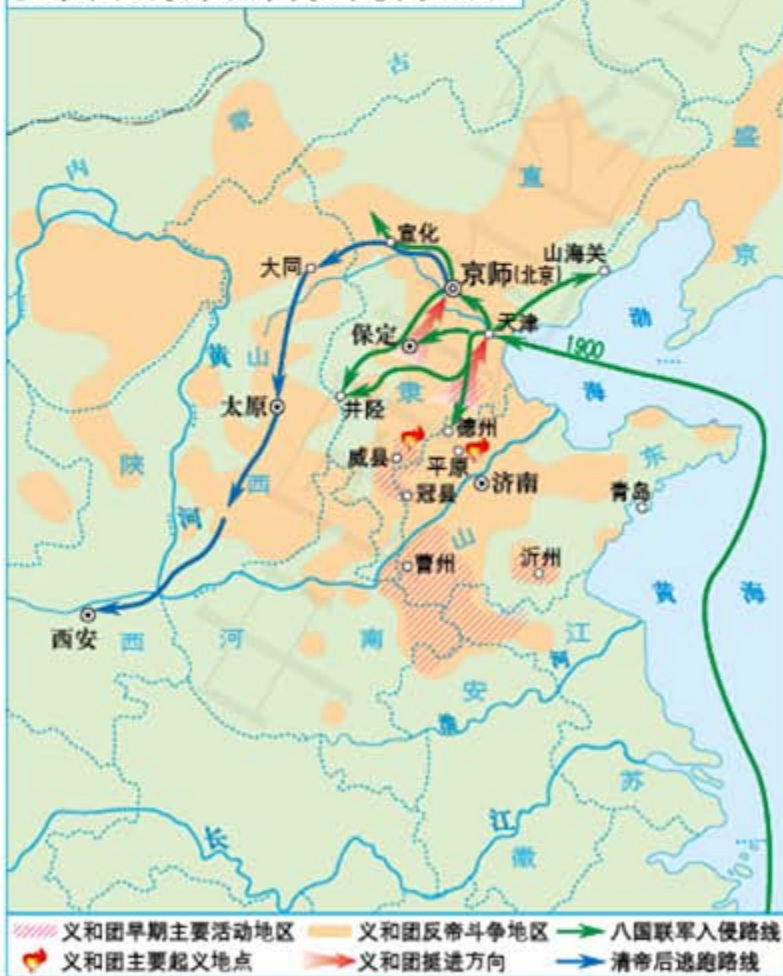


香港岛的由来和租借地

香港地区的香港岛自古以来就是中国领土不可分割的一部分，秦朝时属于南海郡番禺县，东晋时改属东官郡宝安县，清时隶属于广东省新安县。1841年1月，英国侵略者强行占领香港岛，并通过1842年8月签订的中英《南京条约》割占。历史上，香港岛并没有一个正式的名称。“裙带路”、“赤柱”、“香港仔”、“香江”、“莞香”等称呼，都只是针对香港岛内一部分地区而言。以“香港”作为整个岛名是在1842年中英签订《南京条约》时确定的。

“租借地”不同于“租界”。“租借地”是指清末以来，由外国列强实行直接统治的中国沿海几个重要海港地区。1898年，德国租借胶州湾，由此开创了以“租借”名义强占中国海港的先例。20世纪20年代以后，各租借地陆续退还中国，其中最后一块——香港新界于1997年归还。

义和团运动和八国联军侵华战争



战斗中的义和团



1900年6月，退回天津的八国联军



八国联军在天津大沽口登陆



八国联军进入紫禁城



八国联军屠杀义和团团民

北京东交民巷

北京东交民巷原称东江米巷，地处皇城正门东南，附近是清政府衙署办公的地方。由于外交事务归设在东江米巷西口的礼部和鸿臚寺负责，所以接待各国使节的宾馆也设在此。第二次鸦片战争后，外国列强为了驾驭清朝政府，纷纷在此建立使馆。东江米巷也因其谐音改为东交民巷。《辛丑条约》签订后，东交民巷正式成为使馆区。馆区内原有的中国衙署和居民被全部迁出，各国使馆面积扩大并连成一片。馆区行政完全由外国列强管理，清政府无权过问。外国列强在馆区内设立银行、洋行、兵营、警察署，在馆区周围设置保卫线，建界墙、碉堡和炮台，由外国军队把守，中国人不准进入，壁垒森严，俨然一国中之国。东交民巷成为帝国主义侵略中国的大本营。1949年，中国人民解放军进入北平，全副武装地通过东交民巷，彻底结束了中国人不准踏上中国领土的局面，东交民巷重新回到人民的手中。



洋务运动与近代民族工业的发展



奕訢
(1833—1898)



曾国藩
(1811—1872)



李鸿章
(1823—1901)



江南制造总局造炮厂



江南制造总局生产的后膛钢炮



福州船政局制造的“扬武”号兵船 (模型)



汉阳铁厂

中国近代民族工业



大生纱厂专用码头



保兴面粉厂



1881年唐胥铁路通车

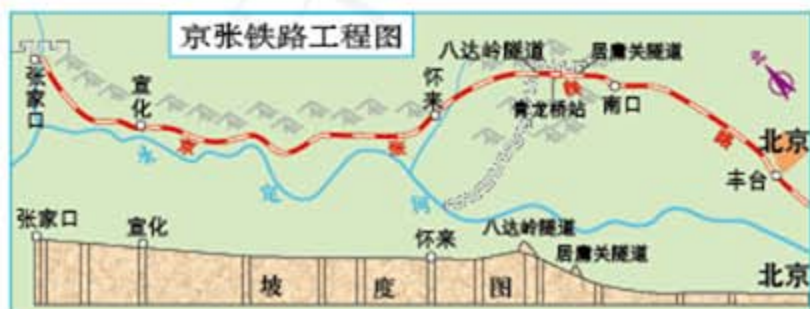
八达岭附近“人”字形路轨平面图



八达岭附近地势险峻，坡度大，修建铁路难度很大。詹天佑结合实际情况，因地制宜，在京张铁路青龙桥站西侧设计出“人”字形路轨。火车行车时采用双机头牵引。上行时，先由①处抵达②处，然后，改变行车方向，再由②处到达③处。下行时则相反。



晚清机车



清末变法图强的尝试与文教革新



戊戌变法时期维新派创办的主要报刊



《仁学》书影
 1897年，谭嗣同完成《仁学》一书。书中提出“日新”说，论证了社会法制不是僵化不变的，为维新变法提供理论依据。



“戊戌六君子”赴难图

严复与《天演论》



严复



《天演论》书影

《天演论》原名《进化论与伦理学》，是严复翻译自英国生物学家托马斯·亨利·赫胥黎的演讲与论文集，1898年出版。此书阐发了达尔文《物种起源》一书中关于生物进化的理论。《天演论》文辞典雅，流传深远。



《万国公法》书影

美国传教士丁韪良翻译，于1864年京师同文馆刊行。《万国公法》促进了中国近代法学的形成。



申报馆



上海商务印书馆旧址



上海望平街报馆一景

清末，中国报业蓬勃发展。上海报业更执全国牛耳。上海望平街是一条小街，却聚集了上海几十家报刊、出版机构。



最新国文教科书 初等小学国文教科书
新式教科书的内容注重实用知识，并配以彩图。



新式小学



学习英文的学生

结识近代中国最早“开眼看世界”的人

利玛窦与《坤輿万国全图》



利玛窦手持地图画像



利玛窦绘制的《坤輿万国全图》



《海國圖志》书影




林则徐



魏源



1872年，抵达美国旧金山的部分留学幼童



容闳所著《西学东渐记》
(英文版) 书影



1878年巴黎世博会官方画报：中国大使参观中国馆



1878年，留美幼童组成的棒球队

浙江省教育厅教研室教学用书编委会

主 任 任学宝
副 主 任 柯孔标 丁亚平 张 丰 滕春友
成 员 (以姓氏笔画为序)
方张松 任雪明 孙 宏 李冬梅
张兰进 钱万军 梁 旭 喻伯军

本书主编 牛学文
编写人员 雒军萍 许锴杰 鲍明国 杨静娟
宋其伟
统 稿 牛学文 戴晓萍
审 稿 王 艺
责任编辑 毛远臻
制 图 王群星
审 校 靳 林 全 武
复 审 何首卫
审 订 刘亚先
封面设计 徐海燕

历史与社会图册

LISHI YU SHEHUI TUCE

经浙江省中小学教材审定委员会审查通过
浙江省义务教育教科书
书 名 历史与社会图册 八年级 下册
编 著 浙江省教育厅教研室

出 版 社 中国地图出版社
社 址 北京市白纸坊西街3号
邮 政 编 码 100054
电 话 010-83543863
地图教学网 www.ditu.cn
电 子 邮 箱 snomaps@yeah.net
代 印 浙江省出版总社
印 刷 浙江双溪印业有限公司
发 行 浙江省新华书店
成 品 规 格 184mm × 260mm
印 张 5.25
版 次 2013年12月第1版
印 次 2019年12月浙江第7次印刷
印 数

书 号 ISBN 978-7-5031-8295-2

审 图 号 GS(2013)5136号

定价批准文号

本图册中国今国界线系按照中国地图出版社1989年出版的
1:400万《中华人民共和国地形图》绘制



绿色印刷产品

ISBN 978-7-5031-8295-2



9 787503 182952 >

定价： 元